КАРТА
ФУНКЦИОНАЛЬНЫХ ЗОН
АРТЫБАШСКОГО СП ТУРОЧАКСКОГО РАЙОНА РЕСПУБЛИКИ АЛТАЙ
М 1 : 50 000

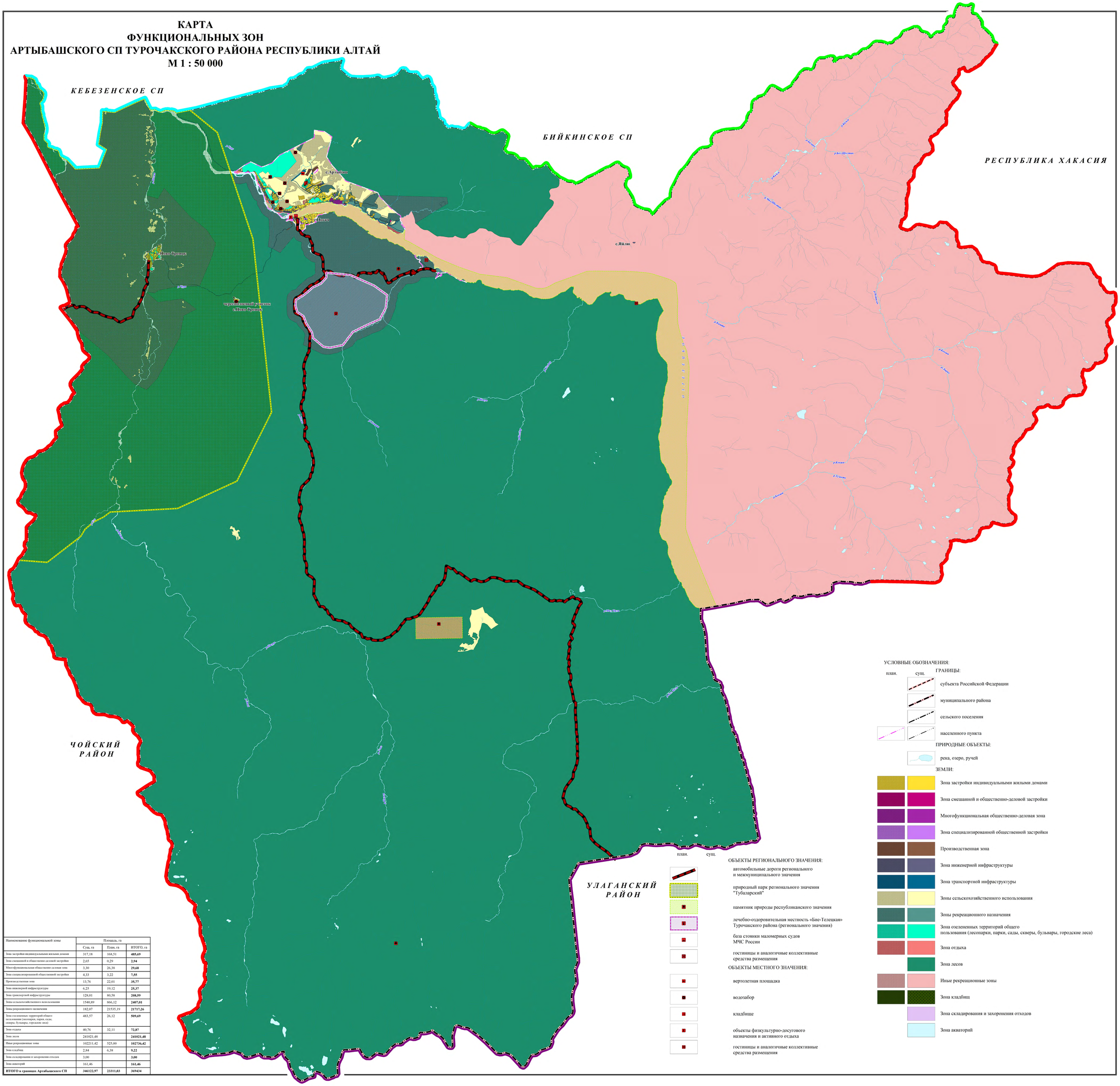

Наименование функциональной зоны	Площадь, га		
	Сущ. га	План, га	ИТОГО, га
Зона застройки индивидуальными жилыми домами	317,18	168,51	**485,69**
Зона смешанной и общественно-деловой застройки	2,65	0,29	**2,94**
Многофункциональная общественно-деловая зона	3,30	26,38	**29,68**
Зона специализированной общественной застройки	4,33	3,22	**7,55**
Производственная зона	13,76	22,01	**35,77**
Зона инженерной инфраструктуры	6,25	19,12	**25,37**
Зона транспортной инфраструктуры	128,01	80,58	**208,59**
Зоны сельскохозяйственного использования	1540,89	866,12	**2407,01**
Зоны рекреационного назначения	182,07	21535,19	**21717,26**
Зона озелененных территорий общего пользования (лесопарки, парки, сады, скверы, бульвары, городские леса)	483,57	26,12	**509,69**
Зона отдыха	40,76	32,11	**72,87**
Зона лесов	241021,48		**241021,48**
Иные рекреационные зоны	102211,42	525,00	**102736,42**
Зона кладбищ	2,84	6,38	**9,22**
Зона складирования и захоронения отходов	3,00		**3,00**
Зона акваторий	161,46		**161,46**
ИТОГО в границах Артабышского СП	**346122,97**	**23311,03**	**369434**

КАРТА
ФУНКЦИОНАЛЬНЫХ ЗОН
С. АРТЫБАШ АРТЫБАШСКОГО СП ТУРОЧАКСКОГО РАЙОНА РЕСПУБЛИКИ АЛТАЙ
М: 1:10000

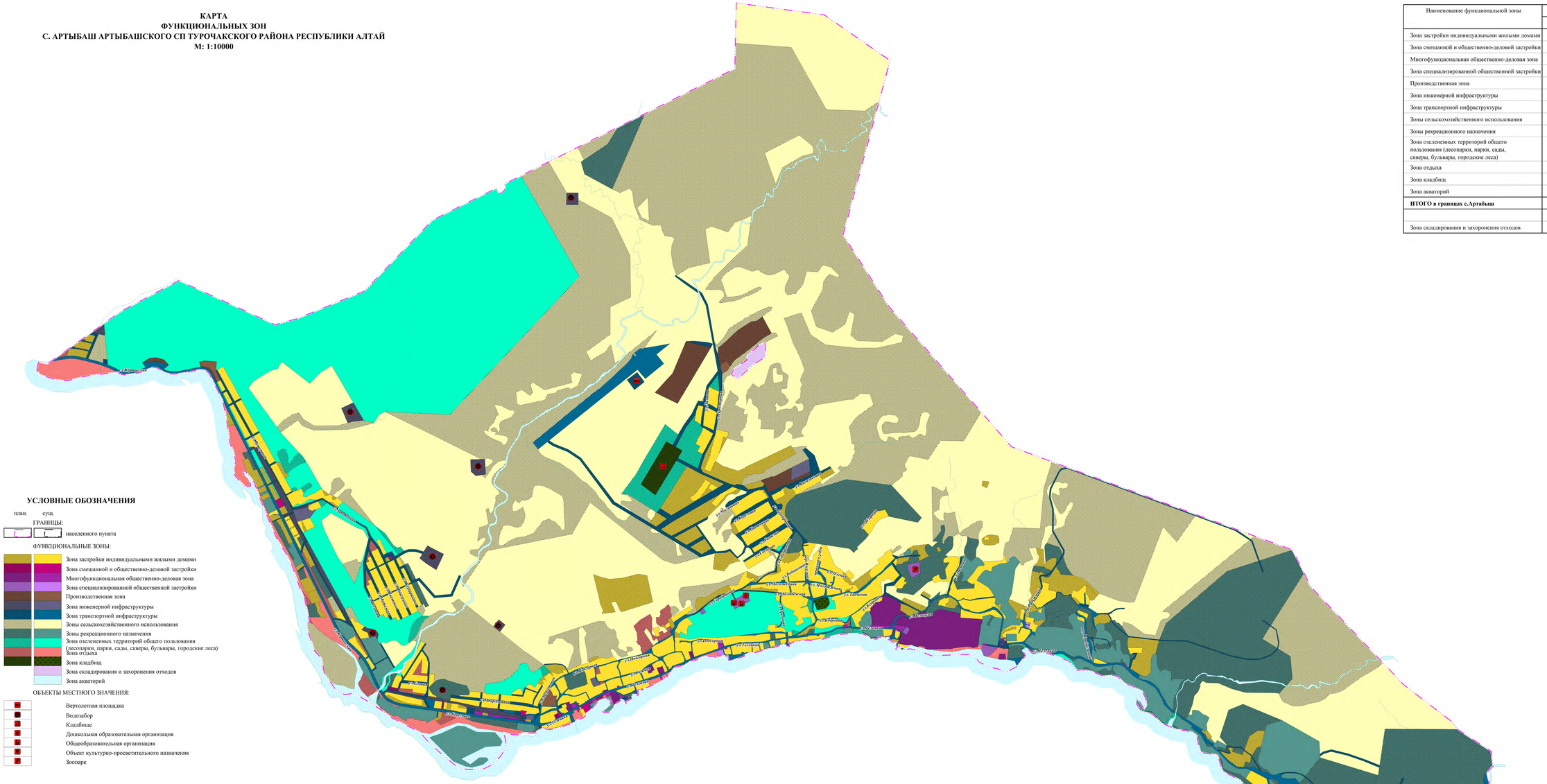

Наименование функциональной зоны	Площадь, га		
	Сущ, га	План, га	ИТОГО, га
Зона застройки индивидуальными жилыми домами	175,78	127,95	**303,73**
Зона смешанной и общественно-деловой застройки	2,08	0,29	**2,37**
Многофункциональная общественно-деловая зона	2,66	25,18	**27,84**
Зона специализированной общественной застройки	0,36	3,22	**3,58**
Производственная зона	2,88	21,55	**24,43**
Зона инженерной инфраструктуры	3,58	17,09	**20,67**
Зона транспортной инфраструктуры	65,81	72,07	**137,88**
Зоны сельскохозяйственного использования	953,08	859,89	**1812,97**
Зоны рекреационного назначения	160,63	260,82	**421,45**
Зона озелененных территорий общего пользования (лесопарки, парки, сады, скверы, бульвары, городские леса)	449,82	26,12	**475,94**
Зона отдыха	35,94	32,09	**68,03**
Зона кладбищ	1,02	6,38	**7,40**
Зона акваторий	17,42		**17,42**
ИТОГО в границах с.Артабаш	**1871,06**	**1452,65**	**3323,71**
Зона складирования и захоронения отходов	3,00		**3,00**

УСЛОВНЫЕ ОБОЗНАЧЕНИЯ

план. сущ.

ГРАНИЦЫ:

населенного пункта

ФУНКЦИОНАЛЬНЫЕ ЗОНЫ:

- Зона застройки индивидуальными жилыми домами
- Зона смешанной и общественно-деловой застройки
- Многофункциональная общественно-деловая зона
- Зона специализированной общественной застройки
- Производственная зона
- Зона инженерной инфраструктуры
- Зона транспортной инфраструктуры
- Зоны сельскохозяйственного использования
- Зоны рекреационного назначения
- Зона озелененных территорий общего пользования (лесопарки, парки, сады, скверы, бульвары, городские леса)
- Зона отдыха
- Зона кладбищ
- Зона складирования и захоронения отходов
- Зона акваторий

ОБЪЕКТЫ МЕСТНОГО ЗНАЧЕНИЯ:

- Вертолетная площадка
- Водозабор
- Кладбище
- Дошкольная образовательная организация
- Общеобразовательная организация
- Объект культурно-просветительного назначения
- Зоопарк

КАРТА
ФУНКЦИОНАЛЬНЫХ ЗОН
С. ИОГАЧ АРТЫБАШСКОГО СП ТУРОЧАКСКОГО РАЙОНА РЕСПУБЛИКИ АЛТАЙ
М: 1:5000

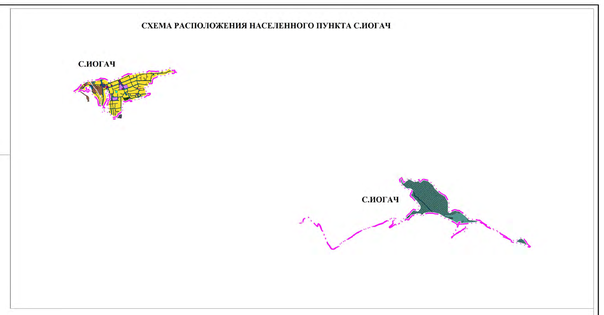

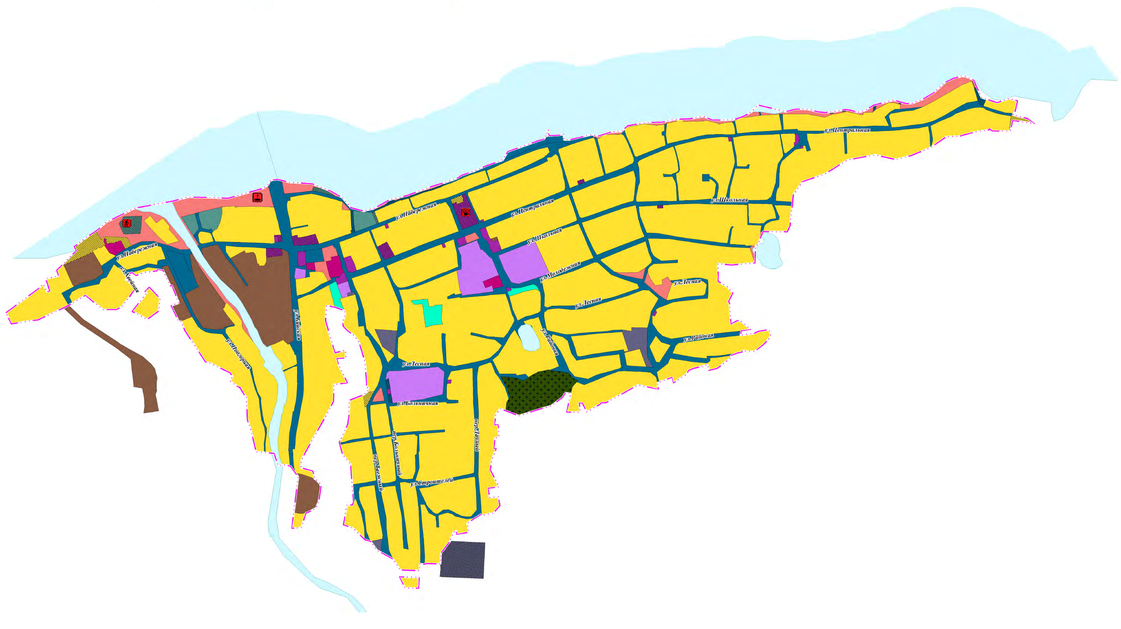

УСЛОВНЫЕ ОБОЗНАЧЕНИЯ

план. сущ.

ГРАНИЦЫ:

населенного пункта

ФУНКЦИОНАЛЬНЫЕ ЗОНЫ:

- Зона застройки индивидуальными жилыми домами
- Зона смешанной и общественно-деловой застройки
- Многофункциональная общественно-деловая зона
- Зона специализированной общественной застройки
- Производственная зона
- Зона инженерной инфраструктуры
- Зона транспортной инфраструктуры
- Зоны рекреационного назначения
- Зона озелененных территорий общего пользования (лесопарки, парки, сады, скверы, бульвары, городские леса)
- Зона отдыха
- Зона кладбищ
- Зона акваторий

ОБЪЕКТЫ РЕГИОНАЛЬНОГО ЗНАЧЕНИЯ:

- База стоянки маломерных судов МЧС России
- Гостиницы и аналогичные коллективные средства размещения

ОБЪЕКТЫ МЕСТНОГО ЗНАЧЕНИЯ:

- Объект культурно-досугового (клубного) типа
- Объекты физкультурно-досугового назначения и активного отдыха

Наименование функциональной зоны	Площадь, га		
	Сущ, га	План, га	ИТОГО, га
Зона застройки индивидуальными жилыми домами	101,12	0,78	**101,90**
Зона смешанной и общественно-деловой застройки	0,57		**0,57**
Многофункциональная общественно-деловая зона	0,64	0,88	**1,52**
Зона специализированной общественной застройки	3,97		**3,97**
Производственная зона	7,22		**7,22**
Зона инженерной инфраструктуры	0,88		**0,88**
Зона транспортной инфраструктуры	22,83	6,69	**29,52**
Зоны рекреационного назначения	17,80	105,95	**123,75**
Зона озелененных территорий общего пользования (лесопарки, парки, сады, скверы, бульвары, городские леса)	0,67		**0,67**
Зона отдыха	4,82	0,02	**4,84**
Зона кладбищ	1,82		**1,82**
Зона акваторий	3,2		**3,2**
ИТОГО в границах с.Иогач	**165,54**	**114,32**	**279,86**
Площадь функциональных зон, расположенных за границами населенного пункта, учтена на карте функциональных зон Артыбашского сельского поселения			

КАРТА
ФУНКЦИОНАЛЬНЫХ ЗОН
С.НОВО-ТРОИЦК АРТЫБАШСКОГО СП
ТУРОЧАКСКОГО РАЙОНА РЕСПУБЛИКИ АЛТАЙ
М 1 : 5 000

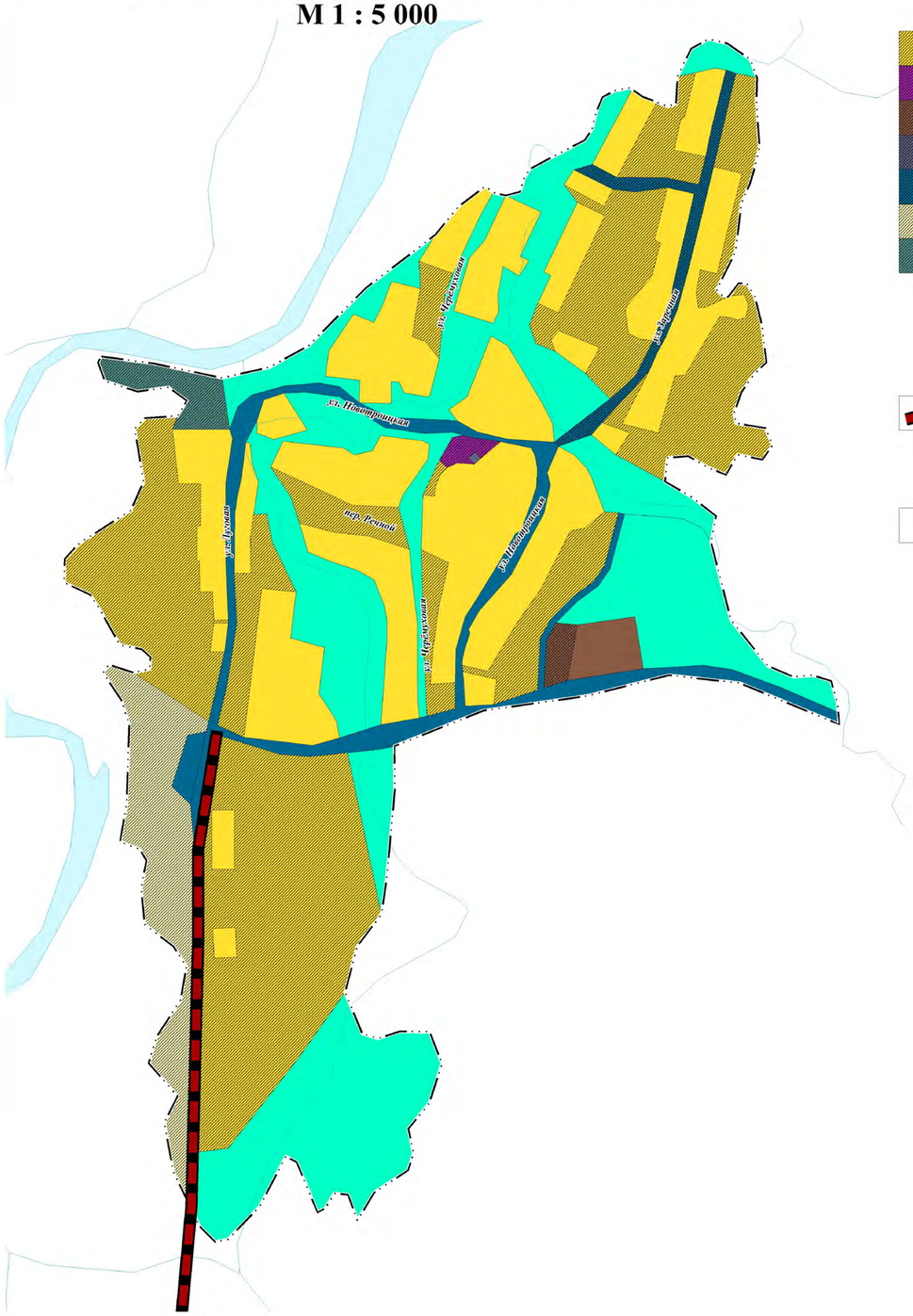

УСЛОВНЫЕ ОБОЗНАЧЕНИЯ

план. сущ.

ГРАНИЦЫ:

населенного пункта

ФУНКЦИОНАЛЬНЫЕ ЗОНЫ:

Зона застройки индивидуальными жилыми домами

Многофункциональная общественно-деловая зона

Производственная зона

Зона инженерной инфраструктуры

Зона транспортной инфраструктуры

Зоны сельскохозяйственного использования

Зоны рекреационного назначения

Зона озелененных территорий общего пользования (лесопарки, парки, сады, скверы, бульвары, городские леса)

Зона акваторий

ОБЪЕКТЫ РЕГИОНАЛЬНОГО ЗНАЧЕНИЯ:

автомобильные дороги регионального и межмуниципального значения

ОБЪЕКТЫ МЕСТНОГО ЗНАЧЕНИЯ:

Водозабор

СХЕМА РАСПОЛОЖЕНИЯ НАСЕЛЕННОГО ПУНКТА С.НОВО-ТРОИЦК

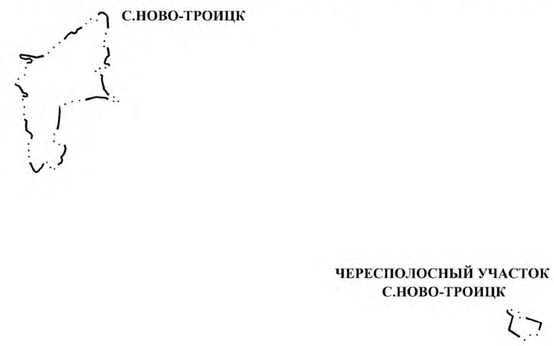

чересполосный участок
с. Ново-Троицк

Наименование функциональной зоны	Площадь, га		
	Сущ, га	План, га	**ИТОГО, га**
Зона застройки индивидуальными жилыми домами	40,28	39,78	**80,06**
Многофункциональная общественно-деловая зона		0,32	**0,32**
Производственная зона	1,07	0,46	**1,53**
Зона инженерной инфраструктуры	0,02	0,77	**0,79**
Зона транспортной инфраструктуры	7,52	1,82	**9,34**
Зоны сельскохозяйственного использования		6,23	**6,23**
Зоны рекреационного назначения		1,38	**1,38**
Зона озелененных территорий общего пользования (лесопарки, парки, сады, скверы, бульвары, городские леса)	33,08		**33,08**
ИТОГО в границах с.Ново-Троицк	**81,97**	**50,76**	**132,73**